




Niniejszy dokument zamieszczono
na tablicy ogłoszeń dnia 14.01.2020
zdjęto z tablicy ogłoszeń
dnia

INFORMACJA KOMISJI PRZETARGOWEJ

Na podstawie § 15 ust. 2 Rozporządzenia Rady Ministrów z dnia 14 września 2004 r. w sprawie sposobu i trybu przeprowadzania przetargów oraz rokowań na zbycie nieruchomości (Dz. U. z 2014 r. poz. 1490 ze zm.) Komisja Przetargowa powołana Zarządzeniem Burmistrza Lądka-Zdroju z dnia 30 lipca 2015 r. Nr 0050.165.2015(ze zm.) **informuje, że**

- 1) w wyznaczonym terminie tj. do dnia **10 stycznia 2020 r.** nikt nie złożył wymaganych dokumentów będących warunkiem do zakwalifikowania się w n/w przetargach:
 - a) **wieś Radochów**, nieruchomość gruntowa niezabudowana (nieruchomość rolna), oznaczona geodezyjnym numerem działki **46 (AM-2)**, o pow. **2,31 ha** i działka **49 (AM-2)**, o pow. **5,33 ha** - księga wieczysta **SW1K/00095631/3** za cenę i na warunkach określonych w **X ogłoszeniu** o ustnym przetargu ograniczonym nr **IF.6840.112.2019.406**
 - b) **wieś Trzebieszowice** nieruchomość gruntowa niezabudowana (nieruchomość rolna), oznaczona geodezyjnym numerem działki **dz. nr 817/1 (AM-4)** o pow. **2,38 ha** - księga wieczysta **SW1K/00095629/6-** za cenę i na warunkach określonych w **VI ogłoszeniu** o ustnym przetargu ograniczonym nr **IF.6840.113.2019.406**
 - c) **wieś Konradów**, nieruchomość gruntowa niezabudowana (nieruchomość rolna), oznaczona geodezyjnym numerem działki **6 (AM-1)** o pow. **11,18 ha-** księga wieczysta **SW1K/00093779/8-** za cenę i na warunkach określonych w III ogłoszeniu o ustnym przetargu ograniczonym nr **IF.6840.114.2019.406**
 - d) **wieś Konradów**, nieruchomość gruntowa niezabudowana (nieruchomość rolna), oznaczona geodezyjnym numerem działki **7 (AM-1)** o pow. **13,04 ha-** księga wieczysta **SW1K/00093779/8-** za cenę i na warunkach określonych w III ogłoszeniu o ustnym przetargu ograniczonym nr **IF.6840.115.2019.406**
 - e) **wieś Konradów**, nieruchomość gruntowa niezabudowana (nieruchomość rolna), oznaczona geodezyjnym numerem działki **10/3 (AM-1)** o pow. **17,93 ha-** księga wieczysta **SW1K/00095753/4-** za cenę i na warunkach określonych w III ogłoszeniu o ustnym przetargu ograniczonym nr **IF.6840.116.2019.406**
 - f) **wieś Konradów**, nieruchomość gruntowa niezabudowana (nieruchomość rolna), oznaczona geodezyjnym numerem działki **35 (AM-1)** o pow. **8,63 ha-** księga wieczysta **SW1K/00093779/8-** za cenę i na warunkach określonych w VII ogłoszeniu o ustnym przetargu ograniczonym nr **IF.6840.117.2019.406**

Podpisy komisji:

- | | | |
|--------------------|-------------------------|--|
| 1. Przewodniczący: | Jolanta Pelczarska-Mlak |  |
| 2. Członkowie: | Justyna Pożarycka |  |
| | Magdalena Suliga |  |